

Alle Haltestellen der Linie 226

- Sauerlach, Schule ▶ 223 244
- Sauerlach ▶ S3 | 223 244
- Martinstraße ▶ 223
- Grafring, Neubauerweg ▶ 223
- Lochhofen, Abzw. ▶ 223
- Arget, Holzkirchner Straße ▶ 223
- Oberhamer Straße ▶ 223
- Finkenweg ▶ 223
- Lochhofen, Michelstraße ▶ 223
- Grafring (b.Sauerlach) ▶ 223
- Lochhofen, Bavariastraße ▶ 223
- Michelstraße ▶ 223
- Arget, Finkenweg ▶ 223
- Oberhamer Straße ▶ 223
- Holzkirchner Straße ▶ 223
- Lochhofen, Abzw. ▶ 223
- Grafring, Neubauerweg ▶ 223
- Sauerlach, Martinstraße ▶ 223
- Schule ▶ 223 244
- Waldsiedlung ▶ 244

Lanzenhaar, Münchener Str. ▶ 244

Otterloh ▶ 244

Sauerlach, Schule ▶ 223 244

- Sauerlach ▶ S3 | 223 244

- Kirche

- Keltenstraße

Großeichenhausen

Kleineichenhausen

Altkirchen, Eichenhausener Str

- Altkirchen

Gumpertshausen

Gerblinghausen ▶ X320 | 371 | 2100

Oberbiberg ▶ X320 | 371 | 2100

Kreuzpullach, Abzw. ▶ 371

Deisenhofen, Josefstraße ▶ 222

- Bergstraße

Hubertusplatz ▶ 224 227

- Deisenhofen S R Ost ▶ 224 227 371 | 2100

- Abt-Petto-Straße



Fahre zum Preis
der Streifenkarte
inklusive Kostenlimit.

Einfach swipen und losfahren – schon
ab 1,87 € in der MVV-App.



Herausgeber Minifahrplan:
Münchner Verkehrs- und Tarifverbund GmbH (MVV)
im Auftrag der Verbundlandkreise im MVV
Fahrplanstand Dezember 2025

Minifahrplan
2026

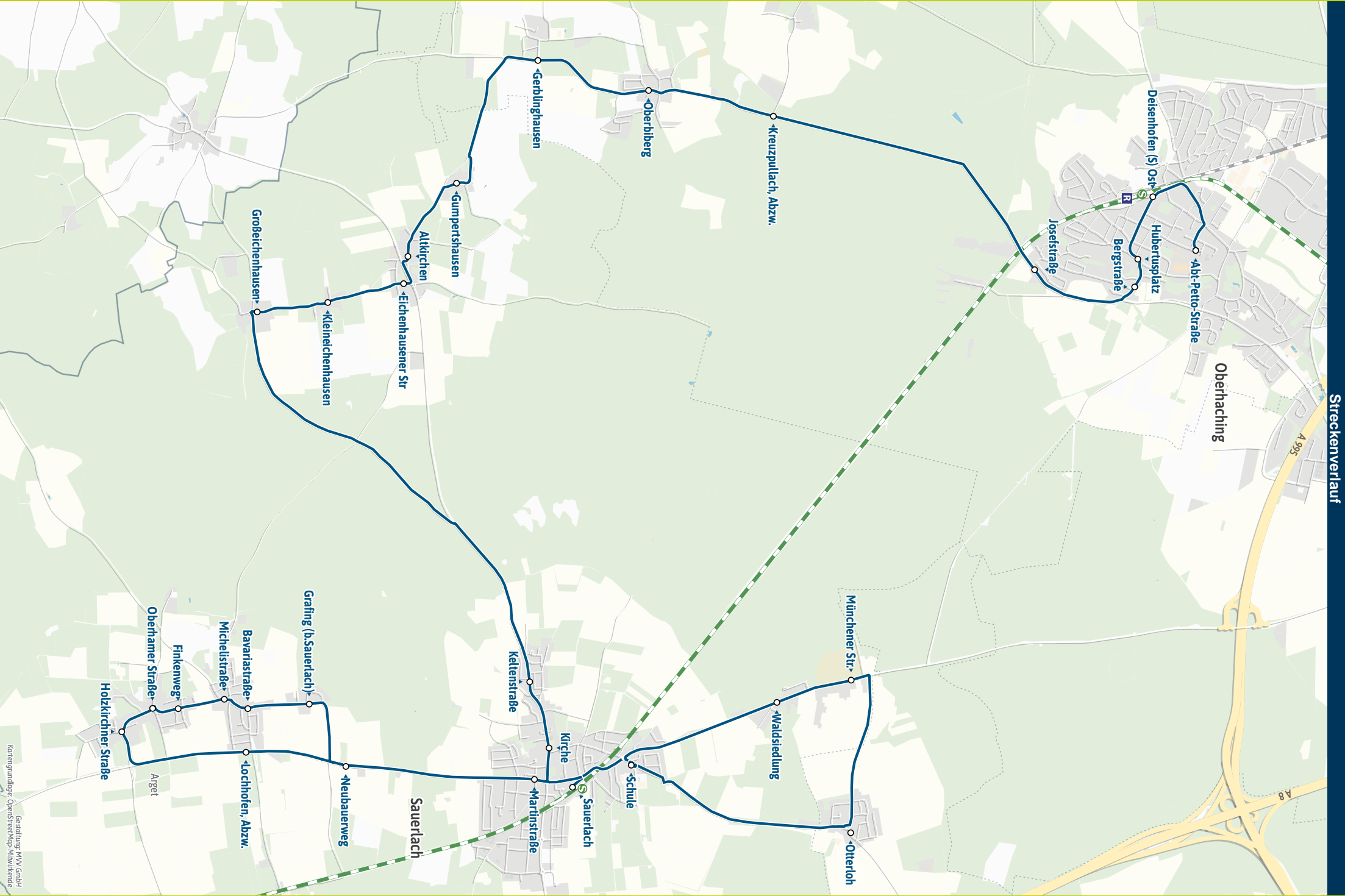
BUS 226

Sauerlach ↔ Altkirchen ↔
Deisenhofen S R Ost

Münchner
Verkehrsverbund



mvv-auskunft.de
Fahrplan in Echtzeit



226

Sauerlach - Altkirchen - Deisenhofen Ost

Zone Stunde			Montag - Freitag													Samstag										Sonn- und Feiertag														
			6	7	8	10	11	12	13	14	15	16	17	18		8	9	10	11	12	13	14	15	16	17	18	19	8	9	10	11	12	13	14	15	16	17	18	19	
Verkehrshinweis			S					S	F	S		S	F	S																										
SAL	1/2	Grafring (b.Sauerlach)	52																																					
SAL	1/2	Lochhofen, Bavariastraße	53																																					
SAL	1/2	- Michelistaße	54																																					
SAL	1/2	Arget, Finkenweg	55																																					
SAL	1/2	- Oberhamer Straße	56																																					
SAL	1/2	- Holzkirchner Straße	57																																					
SAL	1/2	Lochhofen, Abzw.	59																																					
SAL	1/2	Grafring, Neubauerweg	00																																					
SAL	1/2	Sauerlach, Martinstraße	03																																					
SAL	1/2	- Schule							16	16	40																													
SAL	1/2	- Waldsiedlung							20	20	44																													
SAL	1/2	Lanzenhaar, Münchener Str.							21	21	45																													
BRT	1/2	Otterloh							24	24	48																													
SAL	1/2	Sauerlach, Schule							26	27	51																													
SAL	1/2	Sauerlach 🚶	an						29	30	54																													
SAL	1/2	Sauerlach 🚶	ab	23	09	25	30		30	30	54	30		25		50	50		50		50		50		50		50		50		50		50		50		50		50	
SAL	1/2	Sauerlach, Kirche		26	12	28	33		33	33	57	33		28		53	53		53		53		53		53		53		53		53		53		53		53		53	
SAL	1/2	- Kelttenstraße		27	13	29	34		34	34	58	34		29		54	54		54		54		54		54		54		54		54		54		54		54		54	
SAL	1/2	Großeichenhausen		33	19	35	40		40	40	40	40		35		00	00		00		00		00		00		00		00		00		00		00		00		00	
SAL	1/2	Kleineichenhausen		34	20	36	41		41	41	41	41	05	41	36	01	01		01		01		01		01		01		01		01		01		01		01		01	
SAL	1/2	Altkirchen, Eichenhausener Str		35	21	37	42		42	42	42	42	06	42	37	02	02		02		02		02		02		02		02		02		02		02		02		02	
SAL	1/2	Altkirchen		36	22	38	43		43	43	43	43	07	43	38	03	03		03		03		03		03		03		03		03		03		03		03		03	
SAL	1/2	Gumpertshausen		38	24	40	45		45	45	45	45	09	45	40	05	05		05		05		05		05		05		05		05		05		05		05		05	
OHG	1/2	Gerbtinghausen 🚶		42	28	44	49		49	49	49	49	49	44	09	09		09		09		09		09		09		09		09		09		09		09		09		
OHG	1/2	Oberbiberg 🚶		44	30	46	51		51	51	51	51	51	46	11	11		11		11		11		11		11		11		11		11		11		11		11		
OHG	1/2	Kreuzpullach, Abzw.		45	31	47	52		52	52	52	52	52	47	12	12		12		12		12		12		12		12		12		12		12		12		12		
OHG	M/1	Deisenhofen, Josefstraße		49	35	51	56		56	56	56	56	56	51	16	16		16		16		16		16		16		16		16		16		16		16		16		
OHG	M/1	- Bergstraße		50	36	52	57		57	57	57	57	57	52	17	17		17		17		17		17		17		17		17		17		17		17		17		
OHG	M/1	- Hubertusplatz		51	37	53	58		58	58	58	58	58	53	18	18		18		18		18		18		18		18		18		18		18		18		18		
OHG	M/1	Deisenhofen 🚶 Ost		53	39	55	00		00	00	00	00	00	55	20	20		20		20		20		20		20		20		20		20		20		20		20		
OHG	M/1	Oberhaching, Abt-Petto-Straße		42																																				






S = nur an Schultagen **F** = nur an schulfreien Tagen

Busfahrten innerhalb einer Gemeinde gelten als Kurzstrecke: SAL = Sauerlach, BRT = Brunnthal, OHG = Oberhaching

Am 24. und 31.12. Betrieb wie Samstag.

226

Deisenhofen Ost - Altkirchen - Sauerlach

Zone			Montag - Freitag																Samstag										Sonn- und Feiertag										
			Stunde																																				
			7	9	10	11	12	13	14	15	16	17	18	19	20	9	10	11	12	13	14	15	16	17	18	19	20	9	10	11	12	13	14	15	16	17	18	19	20
Verkehrshinweis			S	F				S	F	S		S	F																										
OHG	M/1	Oberhaching, Abt-Petto-Straße						17	47	37																													
OHG	M/1	Deisenhofen  Ost	03	03	41		41	21	21	51	41	41		41		41		41		41		41		41		41		41		41		41		41		41		41	
OHG	M/1	Deisenhofen, Hubertusplatz	05	05	43		43	23	23	53	43	43		43		43		43		43		43		43		43		43		43		43		43		43		43	
OHG	M/1	- Bergstraße	06	06	44		44	24	24	54	44	44		44		44		44		44		44		44		44		44		44		44		44		44		44	
OHG	M/1	- Josefstraße	08	08	46		46	26	26	56	46	46		46		46		46		46		46		46		46		46		46		46		46		46		46	
OHG	1/2	Kreuzpullach, Abzw.	11	11	49		49	29	29	59	49	49		49		49		49		49		49		49		49		49		49		49		49		49		49	
OHG	1/2	Oberbiberg 	13	13	51		51	31	31	01	51	51		51		51		51		51		51		51		51		51		51		51		51		51		51	
OHG	1/2	Gerbtinghausen 	15	15	53		53	33	33	03	53	53		53		53		53		53		53		53		53		53		53		53		53		53		53	
SAL	1/2	Gumpertshausen	18	18	56		56	36	36	06	56	56		56		56		56		56		56		56		56		56		56		56		56		56		56	
SAL	1/2	Altkirchen	20	20	58		58	38	38	08	58	58		58		58		58		58		58		58		58		58		58		58		58		58		58	
SAL	1/2	Altkirchen, Eichenhausener Str	21	21	59		59	39	39	09	59	59		59		59		59		59		59		59		59		59		59		59		59		59		59	
SAL	1/2	Kleineichenhausen	22	22	00		00	40	40	10	00	00		00		00		00		00		00		00		00		00		00		00		00		00		00	
SAL	1/2	Großeichenhausen	23	23	01		01	41	41	11	01	01		01		01		01		01		01		01		01		01		01		01		01		01		01	
SAL	1/2	Sauerlach, Keltenstraße	29	29	07		07	47	47	17	07	07		07		07		07		07		07		07		07		07		07		07		07		07		07	
SAL	1/2	- Kirche	30	30	08		08	48	48	18	08	08		08		08		08		08		08		08		08		08		08		08		08		08		08	
SAL	1/2	Sauerlach 	an	33	33	11		11	51	51	21	11	11		11		11		11		11		11		11		11		11		11		11		11		11		
SAL	1/2	Sauerlach 	ab	33	33				51	51	21	11																											
SAL	1/2	Sauerlach, Schule		35)))																													
SAL	1/2	- Martinstraße						53	23	23	13																												
SAL	1/2	Grafring (b.Sauerlach)						56	26	16																													
SAL	1/2	Lochhofen, Bavariastraße						57	27	17																													
SAL	1/2	- Michelstraße						57	27	17																													
SAL	1/2	Arget, Finkenweg						58	28	18																													
SAL	1/2	- Oberhamer Straße						59	29	19																													
SAL	1/2	- Holzkirchner Straße						00	30	20																													
SAL	1/2	Lochhofen, Abzw.						02	32	22																													
SAL	1/2	Grafring, Neubauerweg						03	33	23																													

S = nur an Schultagen **F** = nur an schulfreien Tagen

Busfahrten innerhalb einer Gemeinde gelten als Kurzstrecke: OHG = Oberhaching, SAL = Sauerlach

Am 24. und 31.12. Betrieb wie Samstag.



Fahrplan als PDF zum Download

Gültig ab 14. Dezember 2025
Änderungen vorbehalten | muvv-muenchen.de