

Alle Haltestellen der Linie 402

<ul style="list-style-type: none"> Stadtmitte ▶ 340 342 346 348 401 403 404 405 406 407 408 409 410 411 412 413 420 421 422 423 424 426 427 429 435 436 490 491 492 493 494 495 496 497 498 Gillitzerstr. ▶ 340 403 407 408 409 411 412 413 420 421 422 423 424 426 427 429 436 495 Atrium ▶ 340 342 401 403 407 408 409 411 412 413 420 421 422 423 424 426 427 429 435 436 490 491 492 493 494 495 496 497 498 Bahnhof ▶ 340 342 346 348 401 403 407 408 409 411 412 413 420 421 422 423 424 426 427 429 435 436 491 492 493 494 495 496 497 498 Eidstraße ▶ 340 401 408 409 411 412 421 422 427 429 490 Hochgernstr./Brückenberg ▶ 411 421 427 Breitensteinstr. ▶ 427 Wasserkraftwerk Oberwöhr ▶ 427 Endorfer Au ▶ 427 Finkenweg ▶ 407 407V 427 Endorfer Au / Krones ▶ 340 407V 409 411 412 421 422 427 	<ul style="list-style-type: none"> Finsterw.str./Aicherpark ▶ 411 421 Finsterwalderstr. Mitte ▶ 411 421 Finsterw.str./Am Gries ▶ 411 421 Äuß. Münch. St./Am Gries ▶ 340 342 408 409 411 412 421 422 429 Äuß. Münchener St./BBG ▶ 340 408 409 411 412 421 422 429 Eidstraße ▶ 340 401 408 409 411 412 421 422 427 429 490 Bahnhof ▶ 340 342 346 348 401 403 407 408 409 411 412 413 420 421 422 423 424 426 427 429 435 436 491 492 493 494 495 496 497 498 Bahnhofstraße ▶ 340 401 403 407 408 409 411 412 413 420 421 422 423 424 426 427 429 Atrium ▶ 340 342 401 403 407 408 409 411 412 413 420 421 422 423 424 426 427 429 435 436 490 491 492 493 494 495 496 497 498 Stadtmitte ▶ 340 342 346 348 401 403 404 405 406 407 408 409 410 411 412 413 420 421 422 423 424 426 427 429 435 436 490 491 492 493 494 495 496 497 498
---	--



Fahre zum Preis der Streifenkarte inklusive Kostenlimit.

Einfach swipen und losfahren – schon ab 1,87 € in der MVV-App.



Herausgeber Minifahrplan:
Münchner Verkehrs- und Tarifverbund GmbH (MVV)
im Auftrag der Verbundlandkreise im MVV
Fahrplanstand Dezember 2025

Minifahrplan
2026

BUS 402

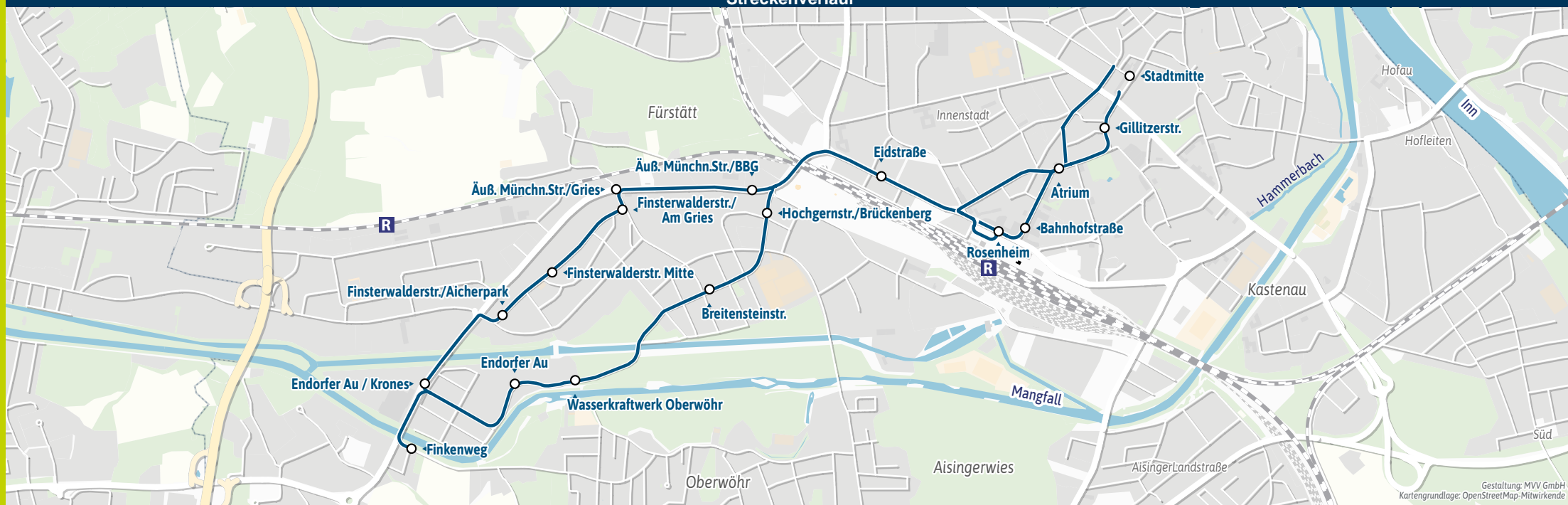
Stadtmitte ▶ Bahnhof **R** ▶
Endorfer Au ▶ Am Gries ▶
Bahnhof **R** ▶ Stadtmitte

Münchner
Verkehrsverbund



mvv-auskunft.de
Fahrplan in Echtzeit






Streckenverlauf



Gestaltung: MVV GmbH
Kartengrundlage: OpenStreetMap-Mitwirkende

402

 Stadtmitte - Bahnhof **R** - Endorfer Au - Am Gries - Bahnhof **R** - Stadtmitte

Zone				Montag - Freitag										Samstag			
Stunde				6		7			8		9 - 18		19	9	10 - 18		19
Verkehrshinweis				S		S A P											
ROH	7	Rosenheim, Stadtmitte (Bstg A/B)	ab	08 38 48	08	23 38 53			08 23 38	08 38	08		38	38			
ROH	7	- Gillitzerstr.		09 39 49	09	24 39 54			09 24 39	09 39	09		39	39			
ROH	7	- Atrium		10 40 50	10	25 40 55			10 25 40	10 40	10		40	40			
ROH	7	- Bahnhof (Bstg 4)  		13 43 53	13	28 43 58			13 28 43	13 43	13		43	43			
ROH	7	- Eidstraße		15 45 55	15	30 45 00			15 30 45	15 45	15		45	45			
ROH	7	- Hochgernstr./Brückenberg		17 47 57	17 22 23	32 47 02	17 32 47	17 47	17	17		47	47				
ROH	7	- Breitensteinstr.		18 48 58	18 23 24	33 48 03	18 33 48	18 48	18	18		48	48				
ROH	7	- Wasserkraftwerk Oberwöhr		19 49 59	19 24 25	34 49 04	19 34 49	19 49	19	19		49	49				
ROH	7	- Endorfer Au		21 51 01	21 26 27	36 51 06	21 36 51	21 51	21	21		51	51				
ROH	7	- Finkenweg	an)))))) 28 29)))))))))))))))					
ROH	7	- Endorfer Au / Krones		23 53 03	23	38 53 08			23 38 53	23 53	23		53	53			
ROH	7	- Finsterwalderstr./Aicherpark		25 55 05	25	40 55 10			25 40 55	25 55	25		55	55			
ROH	7	- Finsterwalderstr. Mitte		26 56 06	26	41 56 11			26 41 56	26 56	26		56	56			
ROH	7	- Finsterwalderstr./Am Gries		27 57 07	27	42 57 12			27 42 57	27 57	27		57	57			
ROH	7	- Äuß. Münchn.Str./Gries		28 58 08	28	43 58 13			28 43 58	28 58	28		58	58			
ROH	7	- Äuß. Münchn.Str./BBG		29 59 09	29	44 59 14			29 44 59	29 59	29		59	59			
ROH	7	- Eidstraße		30 00 10	30	45 00 15			30 45 00	30 00	30		00	00			
ROH	7	- Bahnhof (Bstg 12)  		31 01 11	31	46 01 16			31 46 01	31 01	31		01	01			
ROH	7	- Bahnhofstraße 		32 02 12	32	47 02 17			32 47 02	32 02	32		02	02			
ROH	7	- Atrium		33 03 13	33	48 03 18			33 48 03	33 03	33		03	03			
ROH	7	- Stadtmitte	an	36 06 16	36	51 06 21			36 51 06	36 06	36		06	06			

S = nur an Schultagen
 A = fährt weiter als Linie 407 nach Stadtmitte via Aising Schule
 P = fährt weiter als Linie 407 nach Pang Schule

Busfahrten innerhalb einer Gemeinde gelten als Kurzstrecke: ROH = Rosenheim

Sonn- und Feiertag kein Betrieb

Am 24. und 31. Dezember gelten auf dieser Linie Sonderfahrpläne.



Fahrplan als PDF
zum Download

Änderungen vorbehalten | mvv-muenchen.de