

Aichach Bahnhof **S** - Erdweg **S** -
Kleinberghofen - Schwabhausen - Dachau **S****R**

Ausschreibungsfahrplan

Zone		Montag - Freitag										
Verkehrshinweis		S	S	S	S							
AIC	Aichach, Bahnhof	4.49	5.49	6.38		6.49		7.49	8.49	9.49	10.49	11.49
AIC	- Sparkasse	4.51	5.51	6.40		6.51		7.51	8.51	9.51	10.51	11.51
AIC	- Freisinger Straße (B)	4.52	5.52	6.41		6.52		7.52	8.52	9.52	10.52	11.52
AIC	Klingen, Bürgerhaus	4.56	5.56	6.45		6.56		7.56	8.56	9.56	10.56	11.56
AIC	- Am Maibaum	4.57	5.57	6.46		6.57		7.57	8.57	9.57	10.57	11.57
ALM	Xyger	5.00	6.00	6.49		7.00		8.00	9.00	10.00	11.00	12.00
ALM	4/5 Lauterbach, Abzw.				6.45							
ALM	4/5 Haag				6.46							
ALM	4/5 Arnberg				6.48							
ALM	4/5 Thalhausen (DAH)				6.50							
ALM	4/5 Wollmoos, Schulweg				6.56							
ALM	4/5 Weilachstraße	5.01	6.01	6.50		7.01		8.01	9.01	10.01	11.01	12.01
ALM	4/5 Pfaffenhofen/Alto, Ort	5.03	6.03	6.52		7.03		8.03	9.03	10.03	11.03	12.03
ALM	4/5 Pfaffenhofen/Alto, Süd	5.04	6.04	6.53		7.04		8.04	9.04	10.04	11.04	12.04
ALM	4/5 Humersberg, Abzw.				7.02							
ALM	4/5 Altomünster, Sportplatz				7.03							
ALM	4/5 Altomünster S				7.04							
ALM	4/5 Altomünster, Schule				7.10							
ALM	4/5 Oberzeitbach, Ort	5.07	6.07	6.56		7.07		8.07	9.07	10.07	11.07	12.07
ALM	4/5 - Ost	5.07	6.07	6.56		7.07		8.07	9.07	10.07	11.07	12.07
ALM	4 Ruppertskirchen, Abzw.	5.09	6.09	6.58		7.09		8.09	9.09	10.09	11.09	12.09
ALM	4/5 Unterzeitbach	5.10	6.10	6.59		7.10		8.10	9.10	10.10	11.10	12.10
ERW	4 Kleinberghofen, Münchener Str.	5.12	6.12	7.01		7.12		8.12	9.12	10.12	11.12	12.12
ERW	4 - Eckhofen	5.13	6.13	7.02		7.13		8.13	9.13	10.13	11.13	12.13
ERW	3/4 Petersberg	5.15	6.15	7.04		7.15		8.15	9.15	10.15	11.15	12.15
ERW	3/4 Guggenberg, Ost			7.06								
ERW	3/4 - West			7.07								
ERW	3/4 Unterweikertshofen, Schloß			7.09								
ERW	3/4 Welschhofen, Blumenstraße			7.11								
ERW	3/4 Walkertshofen			7.12								
ERW	3/4 Eisenhofen, Abzw.	5.16	6.16			7.16		8.16	9.16	10.16	11.16	12.16
ERW	3/4 Erdweg S	5.17	6.17			7.17	7.08	8.17	9.17	10.17	11.17	12.17
ERW	3 Großberghofen, Siedlung	5.19	6.19	7.14		7.19	7.10	8.19	9.19	10.19	11.19	12.19
ERW	3 - Dorfstraße	5.20	6.20			7.20	7.11	8.20	9.20	10.20	11.20	12.20
ERW	3 - Sägstraße	5.21	6.21			7.21	7.12	8.21	9.21	10.21	11.21	12.21
SWH	2/3 Oberroth	5.23	6.23	7.16		7.23	7.14	8.23	9.23	10.23	11.23	12.23
SWH	2/3 Armetshofen	5.24	6.24	7.17		7.24	7.15	8.24	9.24	10.24	11.24	12.24
SWH	2/3 Schwabhausen, Augsburg Str.	5.25	6.25	7.18		7.25	7.16	8.25	9.25	10.25	11.25	12.25
SWH	2/3 - Münchner Straße	5.26	6.26	7.19		7.26	7.17	8.26	9.26	10.26	11.26	12.26
SWH	2/3 Schwabhausen S	5.27	6.27	7.20		7.27	7.18	8.27	9.27	10.27	11.27	12.27
SWH	2/3 Stetten, Dachauer Straße	5.28	6.28	7.21		7.28		8.28	9.28	10.28	11.28	12.28
SWH	2/3 - Feldstraße					7.20						
SWH	2/3 - Kriegerdenkmal					7.21						
SWH	2/3 Rumeltshausen					7.22						
DAH	2 Pullhausen, Abzw.	5.30	6.30	7.23		7.30	7.25	8.30	9.30	10.30	11.30	12.30
BEK	1/2 Bergkirchen, Breitenau Abzw.	5.31	6.31	7.24		7.31	7.26	8.31	9.31	10.31	11.31	12.31
DAH	1/2 Webling	5.32	6.32	7.25		7.32		8.32	9.32	10.32	11.32	12.32
DAH	1/2 Dachau, Breitenauer Weg	5.33	6.33	7.26		7.33		8.33	9.33	10.33	11.33	12.33
DAH	1/2 - Polizei	5.34	6.34	7.27		7.34		8.34	9.34	10.34	11.34	12.34
DAH	1/2 - Augsburg Str.	5.35	6.35	7.28		7.35		8.35	9.35	10.35	11.35	12.35
DAH	1/2 - Josef-Effner-Gymnasium					7.33						
DAH	1/2 - Buchenlandstraße					7.35		7.36				
DAH	1/2 - Pollstraße					7.37		7.38				
DAH	1/2 - Schulzentrum					7.39		7.40				
DAH	1/2 - Ignaz-Taschner-Gymnasium					7.40		7.46				
DAH	1/2 - Ludwig-Thoma-Straße	5.36	6.36			7.36		8.36	9.36	10.36	11.36	12.36
DAH	1/2 - Dr.-Engert-Straße	5.37	6.37			7.37		8.37	9.37	10.37	11.37	12.37
DAH	1/2 - Frühlingstraße	5.38	6.38	7.43		7.38		8.38	9.38	10.38	11.38	12.38
DAH	1/2 Dachau Bahnhof S R	5.40	6.40	7.45		7.40	7.52	8.40	9.40	10.40	11.40	12.40

S = nur an Schultagen **F** = nur an schulfreien Tagen **S** = Umsteigemöglichkeit zur Linie 715 nach Mark Indersdorf, Rothbachbrücke **S** = Umsteigemöglichkeit zur S2 in Richtung Dachau

Busfahrten innerhalb einer Gemeinde gelten als Kurzstrecke: AIC = Aichach, ALM = Altomünster, HIL = Hilgertshausen-Tandern, ERW = Erdweg, SWH = Schwabhausen, DAH = Dachau, BEK = Bergkirchen

Sonn- und Feiertag kein Betrieb

Am 24. und 31. Dezember kein Betrieb



Fahrplan als PDF zum Download

Änderungen vorbehalten | mvv-muenchen.de

Aichach Bahnhof ^S - Erdweg ^S -
Kleinberghofen - Schwabhausen - Dachau ^S^R

Ausschreibungsfahrplan

Zone	Verkehrshinweis	Montag - Freitag										Samstag						
		^S	^S	^F	^{Di}													
AIC	Aichach, Bahnhof		13,49	14,34	14,49		15,49	16,49	17,49	18,49	19,49	20,49	7,49	9,49	11,49	13,49	15,49	17,49
AIC	- Sparkasse		13,51	14,36	14,51		15,51	16,51	17,51	18,51	19,51	20,51	7,51	9,51	11,51	13,51	15,51	17,51
AIC	- Freisinger Straße (B)	13,08	13,52	14,37	14,52	15,25	15,52	16,52	17,52	18,52	19,52	20,52	7,52	9,52	11,52	13,52	15,52	17,52
AIC	Klingen, Bürgerhaus		13,56	14,41	14,56		15,56	16,56	17,56	18,56	19,56	20,56	7,56	9,56	11,56	13,56	15,56	17,56
AIC	- Am Maibaum		13,57	14,42	14,57		15,57	16,57	17,57	18,57	19,57	20,57	7,57	9,57	11,57	13,57	15,57	17,57
ALM	Xyger		14,00	14,45	15,00		16,00	17,00	18,00	19,00	20,00	21,00	8,00	10,00	12,00	14,00	16,00	18,00
ALM	4/5 Wollmoos, Schulweg	13,20				15,35												
ALM	4/5 Thalhausen (DAH)	13,22				15,37												
ALM	4/5 Haag	13,24				15,39												
ALM	4/5 Lauterbach, Abzw.	13,26				15,41												
HIL	4/5 Tandern, Maibaum	13,33				15,48												
HIL	4/5 Ottelsburger Straße	13,34				15,49												
ALM	4/5 Pimpried	13,36				15,51												
ALM	4/5 Sengenried	13,38				15,53												
ALM	4/5 Altomünster, Am Klosterweiher	13,40				15,55												
ALM	4/5 Altomünster ^S	13,42				15,57												
ALM	4/5 Wollmoos, Weilachstraße		14,01	14,46	15,01	16,01	17,01	18,01	19,01	20,01	21,01	8,01	10,01	12,01	14,01	16,01	18,01	
ALM	4/5 Pfaffenhofen/Alto,Ort		14,03	14,48	15,03	16,03	17,03	18,03	19,03	20,03	21,03	8,03	10,03	12,03	14,03	16,03	18,03	
ALM	4/5 Pfaffenhofen/Alto,Süd		14,04	14,49	15,04	16,04	17,04	18,04	19,04	20,04	21,04	8,04	10,04	12,04	14,04	16,04	18,04	
ALM	4/5 Oberzeitlach, Ort		14,07	14,52	15,07	16,07	17,07	18,07	19,07	20,07	21,07	8,07	10,07	12,07	14,07	16,07	18,07	
ALM	4/5 - Ost		14,07	14,52	15,07	16,07	17,07	18,07	19,07	20,07	21,07	8,07	10,07	12,07	14,07	16,07	18,07	
ALM	4 Ruppertskirchen, Abzw.		14,09	14,54	15,09	16,09	17,09	18,09	19,09	20,09	21,09	8,09	10,09	12,09	14,09	16,09	18,09	
ALM	4/5 Unterzeitlach		14,10	14,55	15,10	16,10	17,10	18,10	19,10	20,10	21,10	8,10	10,10	12,10	14,10	16,10	18,10	
ERW	4 Kleinberghofen, Münchener Str.		14,12	14,57	15,12	16,12	17,12	18,12	19,12	20,12	21,12	8,12	10,12	12,12	14,12	16,12	18,12	
ERW	4 - Eckhofen		14,13	14,58	15,13	16,13	17,13	18,13	19,13	20,13	21,13	8,13	10,13	12,13	14,13	16,13	18,13	
ERW	3/4 Petersberg		14,15	15,00	15,15	16,15	17,15	18,15	19,15	20,15	21,15	8,15	10,15	12,15	14,15	16,15	18,15	
ERW	3/4 Eisenhofen, Abzw.		14,16	15,01	15,16	16,16	17,16	18,16	19,16	20,16	21,16	8,16	10,16	12,16	14,16	16,16	18,16	
ERW	3/4 Erdweg ^S		14,17	15,02	15,17	16,17	17,17	18,17	19,17	20,17	21,17	8,17	10,17	12,17	14,17	16,17	18,17	
ERW	3 Großberghofen, Siedlung		14,19	15,04	15,19	16,19	17,19	18,19	19,19	20,19	21,19	8,19	10,19	12,19	14,19	16,19	18,19	
ERW	3 - Dorfstraße		14,20	15,05	15,20	16,20	17,20	18,20	19,20	20,20	21,20	8,20	10,20	12,20	14,20	16,20	18,20	
ERW	3 - Sägststraße		14,21	15,06	15,21	16,21	17,21	18,21	19,21	20,21	21,21	8,21	10,21	12,21	14,21	16,21	18,21	
SWH	2/3 Oberroth		14,23	15,08	15,23	16,23	17,23	18,23	19,23	20,23	21,23	8,23	10,23	12,23	14,23	16,23	18,23	
SWH	2/3 Armetshofen		14,24	15,09	15,24	16,24	17,24	18,24	19,24	20,24	21,24	8,24	10,24	12,24	14,24	16,24	18,24	
SWH	2/3 Schwabhausen, Augsburg Str.		14,25	15,10	15,25	16,25	17,25	18,25	19,25	20,25	21,25	8,25	10,25	12,25	14,25	16,25	18,25	
SWH	2/3 - Münchner Straße		14,26	15,11	15,26	16,26	17,26	18,26	19,26	20,26	21,26	8,26	10,26	12,26	14,26	16,26	18,26	
SWH	2/3 Schwabhausen ^S		14,27	15,12	15,27	16,27	17,27	18,27	19,27	20,27	21,27	8,27	10,27	12,27	14,27	16,27	18,27	
SWH	2/3 Stetten, Dachauer Straße		14,28	15,13	15,28	16,28	17,28	18,28	19,28	20,28	21,28	8,28	10,28	12,28	14,28	16,28	18,28	
DAH	2 Pullhausen, Abzw.		14,30	15,15	15,30	16,30	17,30	18,30	19,30	20,30	21,30	8,30	10,30	12,30	14,30	16,30	18,30	
BEK	1/2 Bergkirchen, Breitenau Abzw.		14,31	15,16	15,31	16,31	17,31	18,31	19,31	20,31	21,31	8,31	10,31	12,31	14,31	16,31	18,31	
DAH	1/2 Webling		14,32	15,17	15,32	16,32	17,32	18,32	19,32	20,32	21,32	8,32	10,32	12,32	14,32	16,32	18,32	
DAH	1/2 Dachau, Breitenauer Weg		14,33	15,18	15,33	16,33	17,33	18,33	19,33	20,33	21,33	8,33	10,33	12,33	14,33	16,33	18,33	
DAH	1/2 - Polizei		14,34	15,19	15,34	16,34	17,34	18,34	19,34	20,34	21,34	8,34	10,34	12,34	14,34	16,34	18,34	
DAH	1/2 - Augsburg Str		14,35	15,20	15,35	16,35	17,35	18,35	19,35	20,35	21,35	8,35	10,35	12,35	14,35	16,35	18,35	
DAH	1/2 - Josef-Effner-Gymnasium			15,25														
DAH	1/2 - Buchenlandstraße			15,27														
DAH	1/2 - Pollnstraße			15,29														
DAH	1/2 - Schulzentrum			15,32														
DAH	1/2 - Ludwig-Thoma-Straße		14,36		15,36	16,36	17,36	18,36	19,36	20,36	21,36	8,36	10,36	12,36	14,36	16,36	18,36	
DAH	1/2 - Dr.-Engert-Straße		14,37		15,37	16,37	17,37	18,37	19,37	20,37	21,37	8,37	10,37	12,37	14,37	16,37	18,37	
DAH	1/2 - Frühlingstraße		14,38		15,38	16,38	17,38	18,38	19,38	20,38	21,38	8,38	10,38	12,38	14,38	16,38	18,38	
DAH	1/2 Dachau Bahnhof ^S ^R		14,40	15,37	15,40	16,40	17,40	18,40	19,40	20,40	21,40	8,40	10,40	12,40	14,40	16,40	18,40	

^{Di} = Montag bis Donnerstag an Schultagen ^S = nur an Schultagen ^F = nur an schulfreien Tagen

Busfahrten innerhalb einer Gemeinde gelten als Kurzstrecke: AIC = Aichach, ALM = Altomünster, HIL = Hilgertshausen-Tandern, ERW = Erdweg, SWH = Schwabhausen, DAH = Dachau, BEK = Bergkirchen

Sonn- und Feiertag kein Betrieb

Am 24. und 31. Dezember kein Betrieb



Fahrplan als PDF zum Download

Änderungen vorbehalten | mvv-muenchen.de

**Aichach Bahnhof - Erdweg -
Kleinberghofen - Schwabhausen - Dachau**
Ausschreibungsfahrplan


Zone		Samstag
AIC	Aichach, Bahnhof	19.49
AIC	- Sparkasse	19.51
AIC	- Freisinger Straße (B)	19.52
AIC	Klingen, Bürgerhaus	19.56
AIC	- Am Maibaum	19.57
ALM	Xyger	20.00
ALM	4/5 Wöllmoos, Weilachstraße	20.01
ALM	4/5 Pfaffenhofen/Alto, Ort	20.03
ALM	4/5 Pfaffenhofen/Alto, Süd	20.04
ALM	4/5 Oberzeitlbach, Ort	20.07
ALM	4/5 - Ost	20.07
ALM	4 Ruppertskirchen, Abzw.	20.09
ALM	4/5 Unterzeitlbach	20.10
ERW	4 Kleinberghofen, Münchener Str.	20.12
ERW	4 - Eckhofen	20.13
ERW	3/4 Petersberg	20.15
ERW	3/4 Eisenhofen, Abzw.	20.16
ERW	3/4 Erdweg	20.17
ERW	3 Großberghofen, Siedlung	20.19
ERW	3 - Dorfstraße	20.20
ERW	3 - Sägststraße	20.21
SWH	2/3 Oberroth	20.23
SWH	2/3 Armethshofen	20.24
SWH	2/3 Schwabhausen, Augsburg Str.	20.25
SWH	2/3 - Münchner Straße	20.26
SWH	2/3 Schwabhausen	20.27
SWH	2/3 Stetten, Dachauer Straße	20.28
DAH	2 Pullhausen, Abzw.	20.30
BEK	1/2 Bergkirchen, Breitenau Abzw.	20.31
DAH	1/2 Webling	20.32
DAH	1/2 Dachau, Breitenauer Weg	20.33
DAH	1/2 - Polizei	20.34
DAH	1/2 - Augsburg Str.	20.35
DAH	1/2 - Ludwig-Thoma-Straße	20.36
DAH	1/2 - Dr.-Engert-Straße	20.37
DAH	1/2 - Frühlingstraße	20.38
DAH	1/2 Dachau Bahnhof	20.40

Busfahrten innerhalb einer Gemeinde gelten als Kurzstrecke: AIC = Aichach, ALM = Altomünster, ERW = Erdweg, SWH = Schwabhausen, DAH = Dachau, BEK = Bergkirchen








Sonn- und Feiertag kein Betrieb
Am 24. und 31. Dezember kein Betrieb



**Fahrplan als PDF
zum Download**

Änderungen vorbehalten | mvv-muenchen.de

Dachau  - Schwabhausen - Kleinberghofen
- Lauterbach, Abzw. - Aichach Bahnhof

Ausschreibungsfahrplan

Zone		Montag - Freitag											
Verkehrshinweis		S	S	F	S	S	S	F	S	S	S	S	
DAH	1/2 Dachau, Schulzentrum											13.06	
DAH	1/2 - Liegsalzstraße											13.10 13.14	
DAH	1/2 Dachau Bahnhof  											13.10 13.19	
DAH	1/2 Dachau Bahnhof  											13.06	
DAH	1/2 Dachau, Frühlingstraße	5.42	6.42	7.24	7.44	8.44	9.44	10.44	11.44			13.10 13.24 13.24	14.44
DAH	1/2 - Ludwig-Thoma-Straße	5.43	6.43	7.25	7.45	8.45	9.45	10.45	11.45			13.11 13.25 13.25	14.45
DAH	1/2 - Augsburger Straße	5.45	6.45	7.27	7.47	8.47	9.47	10.47	11.47			13.13 13.27 13.27	14.47
DAH	1/2 - Polizei	5.46	6.46	7.28	7.48	8.48	9.48	10.48	11.48			13.14 13.28 13.28	14.48
DAH	1/2 - Breitenauer Weg	5.47	6.47	7.29	7.49	8.49	9.49	10.49	11.49			13.15 13.29 13.29	14.49
DAH	1/2 Webling	5.48	6.48	7.30	7.50	8.50	9.50	10.50	11.50			13.16 13.30 13.30	14.50
DAH	1/2 Bergkirchen, Breitenau Abzw.	5.49	6.49	7.31	7.51	8.51	9.51	10.51	11.51			13.17 13.31 13.31	14.51
BEK	1/2 Lohfeld	5.50	6.50	7.32	7.52	8.52	9.52	10.52	11.52			13.18 13.32 13.32	14.52
DAH	2 Rumelthausen	5.51	6.51	7.33	7.53	8.53	9.53	10.53	11.53			13.19 13.33 13.33	14.53
SWH	2/3 Stetten, Kriegerdenkmal	5.52	6.52	7.34	7.54	8.54	9.54	10.54	11.54			13.20 13.34 13.34	14.54
SWH	2/3 - Feldstraße											13.23 13.24	
SWH	2/3 - Dachauer Straße	5.54	6.54	7.36	7.56	8.56	9.56	10.56	11.56			13.26 13.36 13.36	14.56
SWH	2/3 Schwabhausen 	5.55	6.55	7.37	7.57	8.57	9.57	10.57	11.57			13.27 13.37 13.37	14.57
SWH	2/3 Schwabhausen, Münchner Straße	5.56	6.56	7.38	7.58	8.58	9.58	10.58	11.58			13.28 13.38 13.38	14.58
SWH	2/3 - Augsburger Straße	5.57	6.57	7.39	7.59	8.59	9.59	10.59	11.59			13.29 13.39 13.39	14.59
SWH	2/3 Armetshofen	5.58	6.58	7.42	8.00	9.00	10.00	11.00	12.00			13.31 13.41 13.41	15.00
SWH	2/3 Oberroth	6.00	7.00	7.44	8.02	9.02	10.02	11.02	12.02			13.33 13.43 13.43	15.02
ERW	3 Großberghofen, Sägstraße	6.02	7.02	7.46	8.04	9.04	10.04	11.04	12.04			13.35 13.45 13.45	15.04
ERW	3 - Dorfstraße	6.03	7.03	7.47	8.05	9.05	10.05	11.05	12.05			13.36 13.46 13.46	15.05
ERW	3 - Siedlung	6.04	7.04	7.48	8.06	9.06	10.06	11.06	12.06			13.37 13.47 13.47	15.06
ERW	3/4 Erdweg 	6.06	7.06		8.08	9.08	10.08	11.08	12.08			13.40 13.48 13.48	15.08
ERW	3/4 Walkertshofen											13.42	
ERW	3/4 Welschhofen, Blumenstraße											13.44	
ERW	3/4 Unterweikertshofen, Schloß											13.45	
ERW	3/4 Guggenberg, West											13.46	
ERW	3/4 - Ost											13.49	
ERW	3/4 Eisenhofen, Abzw.	6.07		7.54	8.09	9.09	10.09	11.09	12.09			13.50 13.49	15.09
ERW	3/4 Petersberg	6.08		7.55	8.10	9.10	10.10	11.10	12.10			13.52 13.50	15.10
ERW	4 Kleinberghofen, Eckhofen	6.10		7.57	8.12	9.12	10.12	11.12	12.12			13.53 13.52	15.12
ERW	4 - Münchner Straße	6.11		7.58	8.13	9.13	10.13	11.13	12.13			13.54 13.53	15.13
ALM	4/5 Ruppertskirchen, Abzw.	6.13		8.00	8.15	9.15	10.15	11.15	12.15			13.55 13.55	15.15
ALM	4 - Unterzeitlbach	6.14		8.01	8.16	9.16	10.16	11.16	12.16			13.56 13.56	15.16
ALM	4/5 Oberzeitlbach, Ost	6.15		8.02	8.17	9.17	10.17	11.17	12.17			13.57 13.57	15.17
ALM	4/5 - Ort	6.16		8.03	8.18	9.18	10.18	11.18	12.18			13.58 13.58	15.18
ALM	4/5 Altomünster, Schule			7.11						12.10	12.55		14.18
ALM	4/5 Pipinsried			7.17									
HIL	4/5 Tandern, Ottelsburger Straße			7.19									
HIL	4/5 - Maibaum			7.20									
ALM	4/5 Lauterbach, Abzw.			7.27									
ALM	4/5 Haag			7.29									
ALM	4/5 Thalhausen (DAH)			7.31									
ALM	4/5 Altomünster 									12.14	12.59		13.45 14.22
ALM	4/5 Altomünster, Sportplatz									12.15	13.00		13.46 14.23
ALM	4/5 Humersberg, Abzw.									12.16	13.01		13.47 14.24
ALM	4/5 Pfaffenhofen/Alto, Süd	6.19		8.06	8.21	9.21	10.21	11.21	12.21	12.18	13.03	14.01	14.01 13.49 14.26 15.21
ALM	4/5 Pfaffenhofen/Alto, Ort	6.20		8.07	8.22	9.22	10.22	11.22	12.22	12.19	13.04	14.02	14.02 13.50 14.27 15.22
ALM	4/5 Wollmoos, Weilachstraße	6.22		8.09	8.24	9.24	10.24	11.24	12.24	12.21	13.06	14.04	14.04 13.52 14.29 15.24
ALM	4/5 - Schulweg			7.33						12.22	13.07		13.53 14.30
ALM	4/5 - Weilachstraße									12.23	13.08		14.31
ALM	4/5 Thalhausen (DAH)									12.25	13.10		13.55 14.33
ALM	4/5 Arnberg									12.26	13.11		13.56 14.34
ALM	4/5 Haag									12.28	13.13		13.58 14.36
ALM	4/5 Lauterbach, Abzw.									12.30	13.15		14.00 14.38
ALM	4/5 Xyger	6.23		8.10	8.25	9.25	10.25	11.25	12.25			14.05	14.05 15.25
AIC	Klingen, Am Maibaum	6.26		8.13	8.28	9.28	10.28	11.28	12.28			14.08	14.08 15.28
AIC	- Bürgerhaus	6.27		8.14	8.29	9.29	10.29	11.29	12.29			14.09	14.09 15.29
AIC	Aichach, Schulzentrum			7.42									
AIC	- Freisinger Straße (B)	6.31		8.18	8.33	9.33	10.33	11.33	12.33			14.13	14.13 15.33
AIC	- Sparkasse	6.32		7.45	8.19	8.34	9.34	10.34	11.34	12.34		14.24	14.24 15.34
AIC	- Bahnhof	6.35		7.48	8.22	8.37	9.37	10.37	11.37	12.37		14.27	14.27 15.37

 = nur an Schultagen  = nur an schulfreien Tagen

Busfahrten innerhalb einer Gemeinde gelten als Kurzstrecke: DAH = Dachau, BEK = Bergkirchen, SWH = Schwabhausen, ERW = Erdweg, ALM = Altomünster, HIL = Hilgertshausen-Tandern, AIC = Aichach

Sonn- und Feiertag kein Betrieb

Am 24. und 31. Dezember kein Betrieb



Fahrplan als PDF zum Download

Änderungen vorbehalten | mvv-muenchen.de

**Dachau ^SR - Schwabhausen - Kleinberghofen
- Lauterbach, Abzw. - Aichach Bahnhof**

Ausschreibungsfahrplan

Zone		Montag - Freitag								Samstag								
Verkehrshinweis		S	S	F														
DAH	1/2 Dachau Bahnhof ^S R ^R	ab	15.38	15.44	16.44	17.44	18.44	19.44	20.44	21.44		8.44	10.44	12.44	14.44	16.44	18.44	20.44
DAH	1/2 Dachau, Frühlingstraße		15.39	15.45	16.45	17.45	18.45	19.45	20.45	21.45		8.45	10.45	12.45	14.45	16.45	18.45	20.45
DAH	1/2 - Ludwig-Thoma-Straße		15.41	15.47	16.47	17.47	18.47	19.47	20.47	21.47		8.47	10.47	12.47	14.47	16.47	18.47	20.47
DAH	1/2 - Augsburgener Straße		15.42	15.48	16.48	17.48	18.48	19.48	20.48	21.48		8.48	10.48	12.48	14.48	16.48	18.48	20.48
DAH	1/2 - Polizei		15.43	15.49	16.49	17.49	18.49	19.49	20.49	21.49		8.49	10.49	12.49	14.49	16.49	18.49	20.49
DAH	1/2 - Breitenauer Weg		15.44	15.50	16.50	17.50	18.50	19.50	20.50	21.50		8.50	10.50	12.50	14.50	16.50	18.50	20.50
DAH	1/2 - Webling		15.45	15.51	16.51	17.51	18.51	19.51	20.51	21.51		8.51	10.51	12.51	14.51	16.51	18.51	20.51
BEK	1/2 Bergkirchen, Breitenau Abzw.		15.46	15.52	16.52	17.52	18.52	19.52	20.52	21.52		8.52	10.52	12.52	14.52	16.52	18.52	20.52
DAH	1/2 Lohfeld		15.47	15.53	16.53	17.53	18.53	19.53	20.53	21.53		8.53	10.53	12.53	14.53	16.53	18.53	20.53
DAH	2 Pullhausen, Abzw.		15.48	15.54	16.54	17.54	18.54	19.54	20.54	21.54		8.54	10.54	12.54	14.54	16.54	18.54	20.54
SWH	2/3 Rumeltshausen		15.51															
SWH	2/3 Stetten, Kriegerdenkmal		15.52															
SWH	2/3 - Feldstraße		15.53															
SWH	2/3 - Dachauer Straße			15.56	16.56	17.56	18.56	19.56	20.56	21.56		8.56	10.56	12.56	14.56	16.56	18.56	20.56
SWH	2/3 Schwabhausen ^S		15.54	15.57	16.57	17.57	18.57	19.57	20.57	21.57		8.57	10.57	12.57	14.57	16.57	18.57	20.57
SWH	2/3 Schwabhausen, Münchner Straße		15.55	15.58	16.58	17.58	18.58	19.58	20.58	21.58		8.58	10.58	12.58	14.58	16.58	18.58	20.58
SWH	2/3 - Augsburgener Straße		15.57	15.59	16.59	17.59	18.59	19.59	20.59	21.59		8.59	10.59	12.59	14.59	16.59	18.59	20.59
SWH	2/3 Armetshofen		15.58	16.00	17.00	18.00	19.00	20.00	21.00	22.00		9.00	11.00	13.00	15.00	17.00	19.00	21.00
SWH	2/3 Oberroth		15.59	16.02	17.02	18.02	19.02	20.02	21.02	22.02		9.02	11.02	13.02	15.02	17.02	19.02	21.02
ERW	3 Großberghofen, Sägstraße		16.01	16.04	17.04	18.04	19.04	20.04	21.04	22.04		9.04	11.04	13.04	15.04	17.04	19.04	21.04
ERW	3 - Dorfstraße		16.02	16.05	17.05	18.05	19.05	20.05	21.05	22.05		9.05	11.05	13.05	15.05	17.05	19.05	21.05
ERW	3 - Siedlung		16.03	16.06	17.06	18.06	19.06	20.06	21.06	22.06		9.06	11.06	13.06	15.06	17.06	19.06	21.06
ERW	3/4 Erdweg ^S		16.05	16.08	17.08	18.08	19.08	20.08	21.08	22.08		9.08	11.08	13.08	15.08	17.08	19.08	21.08
ERW	3/4 Walkertshofen		16.08															
ERW	3/4 Welschhofen, Blumenstraße		16.10															
ERW	3/4 Unterweikertshofen, Schloß		16.12															
ERW	3/4 Guggenberg, West		16.13															
ERW	3/4 - Ost		16.14															
ERW	3/4 Eisenhofen, Abzw.			16.09	17.09	18.09	19.09	20.09	21.09	22.09		9.09	11.09	13.09	15.09	17.09	19.09	21.09
ERW	3/4 Petersberg		16.16	16.10	17.10	18.10	19.10	20.10	21.10	22.10		9.10	11.10	13.10	15.10	17.10	19.10	21.10
ERW	4 Kleinberghofen, Eckhofen		16.18	16.12	17.12	18.12	19.12	20.12	21.12	22.12		9.12	11.12	13.12	15.12	17.12	19.12	21.12
ERW	4 - Münchener Straße		16.19	16.13	17.13	18.13	19.13	20.13	21.13	22.13		9.13	11.13	13.13	15.13	17.13	19.13	21.13
ALM	4/5 Untereitlbach		16.21	16.15	17.15	18.15	19.15	20.15	21.15	22.15		9.15	11.15	13.15	15.15	17.15	19.15	21.15
ALM	4/5 Ruppertskirchen, Abzw.		16.22	16.16	17.16	18.16	19.16	20.16	21.16	22.16		9.16	11.16	13.16	15.16	17.16	19.16	21.16
ALM	4/5 Oberzeitlbach, Ost		16.23	16.17	17.17	18.17	19.17	20.17	21.17	22.17		9.17	11.17	13.17	15.17	17.17	19.17	21.17
ALM	4/5 - Ort		16.24	16.18	17.18	18.18	19.18	20.18	21.18	22.18		9.18	11.18	13.18	15.18	17.18	19.18	21.18
ALM	4/5 Altomünster, Schule		15.38															
ALM	4/5 Altomünster ^S		15.42															
ALM	4/5 Altomünster, Sportplatz		15.43															
ALM	4/5 Humersberg, Abzw.		15.44															
ALM	4/5 Pfaffenhofen/Alto,Süd		15.46	16.27	16.21	17.21	18.21	19.21	20.21	21.21	22.21	9.21	11.21	13.21	15.21	17.21	19.21	21.21
ALM	4/5 Pfaffenhofen/Alto,Ort		15.47	16.28	16.22	17.22	18.22	19.22	20.22	21.22	22.22	9.22	11.22	13.22	15.22	17.22	19.22	21.22
ALM	4/5 Wollmoos, Weilachstraße		15.49	16.30	16.24	17.24	18.24	19.24	20.24	21.24	22.24	9.24	11.24	13.24	15.24	17.24	19.24	21.24
ALM	4/5 - Schulweg		15.50															
ALM	4/5 - Weilachstraße		15.51															
ALM	4/5 Thalhausen (DAH)		15.53															
ALM	4/5 Arnberg		15.54															
ALM	4/5 Haag		15.56															
ALM	4/5 Lauterbach, Abzw.		15.58															
ALM	Xyger		16.31	16.25	17.25	18.25	19.25	20.25	21.25	22.25		9.25	11.25	13.25	15.25	17.25	19.25	21.25
AIC	Klingen, Am Maibaum		16.34	16.28	17.28	18.28	19.28	20.28	21.28	22.28		9.28	11.28	13.28	15.28	17.28	19.28	21.28
AIC	- Bürgerhaus		16.35	16.29	17.29	18.29	19.29	20.29	21.29	22.29		9.29	11.29	13.29	15.29	17.29	19.29	21.29
AIC	Aichach, Freisinger Straße (B)		16.39	16.33	17.33	18.33	19.33	20.33	21.33	22.33		9.33	11.33	13.33	15.33	17.33	19.33	21.33
AIC	- Sparkasse		16.40	16.34	17.34	18.34	19.34	20.34	21.34	22.34		9.34	11.34	13.34	15.34	17.34	19.34	21.34
AIC	- Bahnhof		16.43	16.37	17.37	18.37	19.37	20.37	21.37	22.37		9.37	11.37	13.37	15.37	17.37	19.37	21.37

^S = nur an Schultagen ^F = nur an schulfreien Tagen

Busfahrten innerhalb einer Gemeinde gelten als Kurzstrecke: DAH = Dachau, BEK = Bergkirchen, SWH = Schwabhausen, ERW = Erdweg, ALM = Altomünster, HIL = Hilgertshausen-Tandern, AIC = Aichach

Sonn- und Feiertag kein Betrieb

Am 24. und 31. Dezember kein Betrieb



Fahrplan als PDF zum Download

Änderungen vorbehalten | mvv-muenchen.de